











Velikost řešeného území	6834 m ²
SO 101 Skatepark	276,9 m ²
SO 102 Kontejner - sanitární zařízení	19,7 m ²
SO 103 Kontejner - sklad	19,7 m ²
SO 104 Hřiště pro streetball	510,0 m ²
SO 105 Hřiště pro parkour	324,4 m ²
SO 106 Pumptrack	228,1 m ²
SO 107 Filtpark	82,4 m ²
SO 201 Učebná komunikace	208,8 m ²
SO 202 Chodníky	64,3 m ²
TU 101 Zpevněná plocha z betonové dlažby	632,0 m ²
TU 102 Zpevněná plocha z betonové dlažby	475,4 m ²
TU 201 Terénní úpravy do výšky 1,5 m	340,2 m ²
TU 202 Terénní úpravy do výšky 1,5 m	231,5 m ²
TU 301 Terénní úpravy do výšky 1,5 m	495,0 m ²
Plochy vegetačního trávníku	334,0 m ²
Plochy rabátka	67,7 m ²



Stavební objekty:
SO 101 Skatepark
SO 102 Kontejner - sanitární zařízení (výrobek),
plní funkci stavby
SO 103 Kontejner - sklad (výrobek), plní funkci stavby
SO 104 *101stříbě pro streetball*
SO 105 **Hříště pro parkour**
SO 106 Pumptrack
SO 107 **Fitpark**
SO 201 Účelová komunikace
SO 202 Chodníky
SO 301 Mobiliař
SO 403 Zed v, 2,8 m, s funkcí oplocení
SO 402 Opěrná zed v, 0,5 m
SO 403 Opěrná zed v, 0,5 m
SO 404 Opěrná zed v, 0,5 m
SO 501 Aresálové rozvody vodovodu a splaškové kanalizace
SO 502 Nakládání s dešťovými vodami
SO 601 Silnoproudá elektrotechnika a arešovalé osvětlení
SO 701 Veřejné osvětlení
SO 801 Revitalizace zeleně
SO 901 Přeložka sítí (není soudčástí PD)
Terénní úpravy:
TÚ 101 Zpevněná plocha z betonové dlažby
TÚ 102 Zpevněná plocha z betonové dlažby
TÚ 201 Terénní úpravy výšky 0,5 až 1,5 m, plocha
TÚ 202 Terénní úpravy výšky 0,5 až 1,5 m, plocha
TÚ 301 Terénní úpravy výšky nad 1,5 m, plocha

Legenda

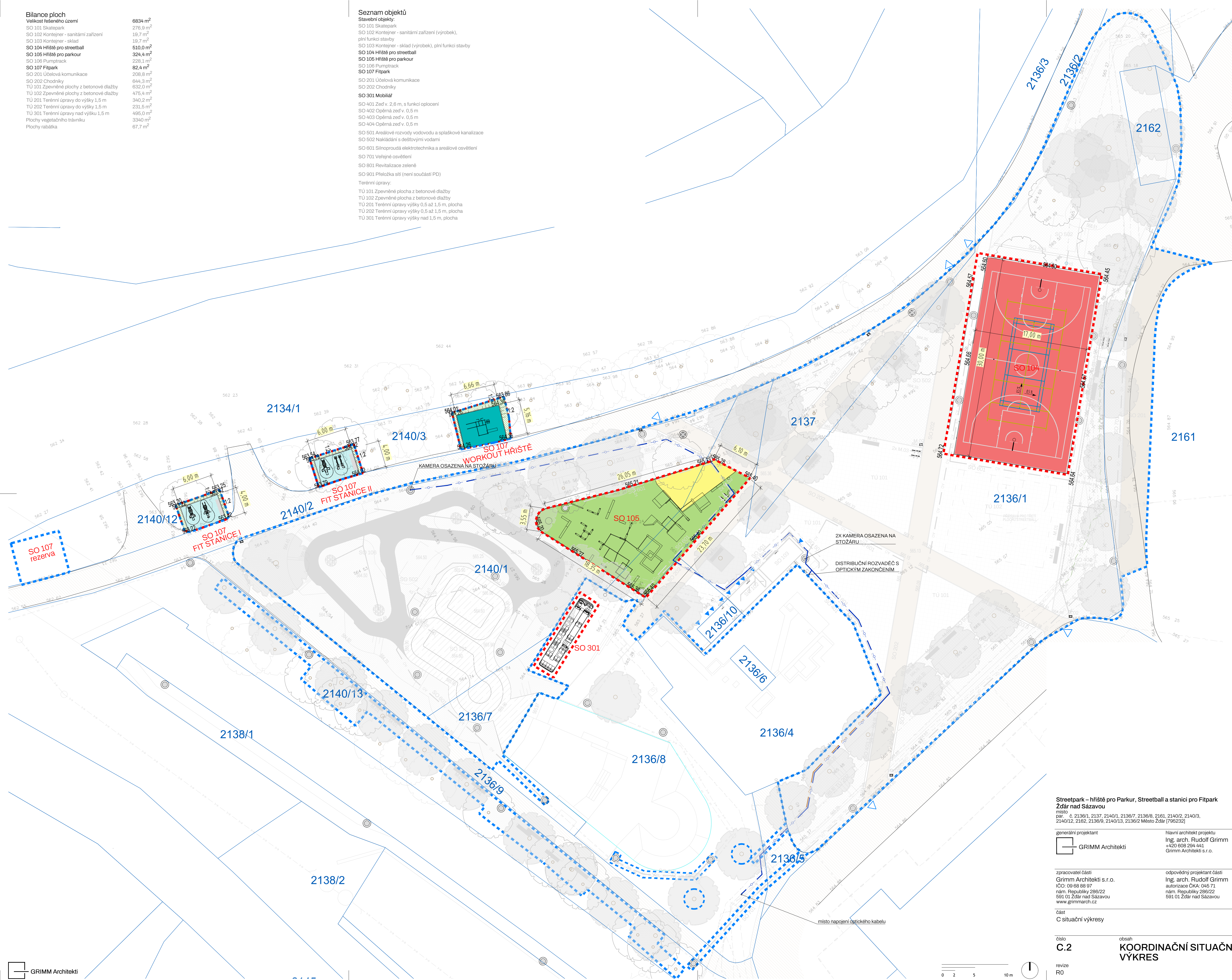
	Hranice řešeného území – etapa II
	Hranice objektů řešených v této dokumentaci
	Zpevněná plocha EPDM – STREKTBALL
	Zpevněná plocha EPDM – PARKOUR
	Plocha z písku – PARKOUR
	Zpevněná plocha dřevěná paluba – FITPARK
	Zpevněná plocha EPDM – FITPARK
	Travnatá plocha
	Napojení území / vstup do zářezí
	Katastr nemovitosti

Ostatní objekty jsou znázorněny v šedé barvě pro koordinaci
Plochy těchto objektů není součástí této dokumentace.

Navrhované přílohy a přílohy sítě

	Příloha optického/metaleického kabelu
	Úprava tresy vedení NN

Ostatní sítě jsou znázorněny v šedé barvě pro koordinaci.
Plochy těchto objektů není součástí této dokumentace.



Střepark – hřiště pro Parkur, Streetball a stanici pro Fitpark Žďár nad Sázavou		stavběn MĚSTO ŽDÁR NAD SÁZAVOU Zikova 227/1 591 01 Žďár nad Sázavou	
místo par 6. 2136/1, 2137, 2140/1, 2136/7, 2136/8, 2161, 2140/2, 2140/3, 2140/12, 2162, 2136/9, 2140/13, 2136/2 Město Žďár [795232]			
generální projektant  GRIMM Architekti		hlavní architekt projektu Ing. arch. Rudolf Grimm +420 608 294 441 Grimm Architekti s.r.o.	
zpracovatel části Grimm Architekti s.r.o. IČO: 09 88 88 97 nám. Republiky 286/22 591 01 Žďár nad Sázavou www.grimmarch.cz		odpovědný projektant části Ing. arch. Rudolf Grimm autORIZACE ČKA: 045 71 nám. Republiky 286/22 591 01 Žďár nad Sázavou	
část C situační výkresy		stupeň DPS	
číslo C.2	obsah KOORDINAČNÍ SITUAČNÍ VÝKRES	objekt - měřítlo 1:250	formát 840×594 mm 3× A4 datum 14/06/2024
revize RO			pare